
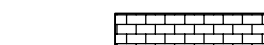















Reuna-alue 2.03
Jk+pp-tie 3.50
Ajorata 6.50
Välikäistä 6.00
Jk+pp-tie 3.50
Reuna-alue 1.00

Reuna-alue 2.53
Jk+pp-tie 3.50
Ajorata 6.50
Jk+pp-tie 3.50
Reuna-alue 3.92

Kasvilajitunnus	Taimikoko ja -tyyppi	Taimia yht.	Menestymisyöhyke
TI Vs, Tilia x vulgaris, Puistolehmus	rym. 20-24 cm	42	V

-  AJORATA / KEVYT LIIKENNE
-  KIVEYSALUE
-  NURMETUS, A3
-  REUNAKIVI, GRANIITTIA
-  MADALLETTU REUNAKIVI, GRANIITTIA
-  ISTUTETTAVA PUU
- Puistolehmus (Tilia x vulgaris)
-  KAADETTAVA PUU
-  VALAISINPYLVÄS
-  KOROTUS ALKAA
-  HULEVESIVIAMÄRI, SUUNNITeltu
-  HULEVESIVIAMÄRI, NYKYINEN
-  JÄTEVESIVIAMÄRI, SUUNNITeltu
-  JÄTEVESIVIAMÄRI, NYKYINEN
-  VESIJOHTO, SUUNNITeltu
-  VESIJOHTO, NYKYINEN

ESIKOPIO 17.9.2018
Suunnitelma laadittu ETRS GK29 ja N2000 koordinaatti- ja korkeusjärjestelmässä



k.osa/ kytä	korntell/ tilla	Tontti/ Rm: o	Viranomaisen merkintöja
Rakennuslupamgide	Piirustustaji		Juokseva rro
Rakennuskohteen nimi ja osoite	Rakennussuunnitelma		Mittakaava
Outokummun kaupunki	Asemapiirustus		1:500
Kummunkatu			
plv 0-450			
Outokumpu			
RAMBOLL	Ramboll Finland Oy Kirjastokatu 4 70100 Kuopio puh. 020 755 611	Suunn. ala TKA Piirustusno 04-01	Työnro 1510040202 Piirustuksia Muutos pvm 28.9.2018
suunn. L. Jauhainen	hyv. J. Tolvanen		